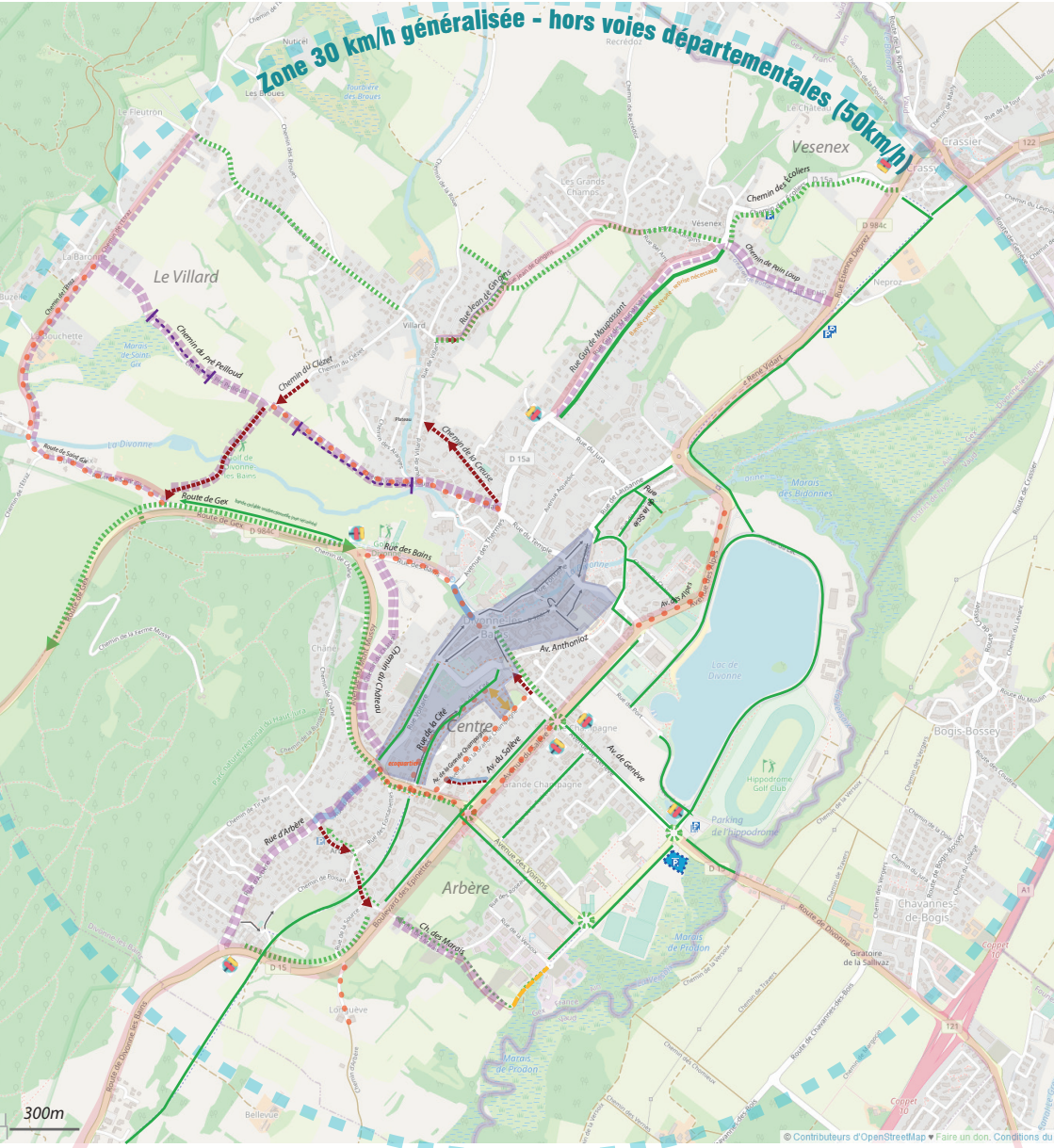















LES GRANDS PRINCIPES D'AMÉNAGEMENT DE VOTRE VILLE

Les actions ciblées par le plan de circulation à court terme.



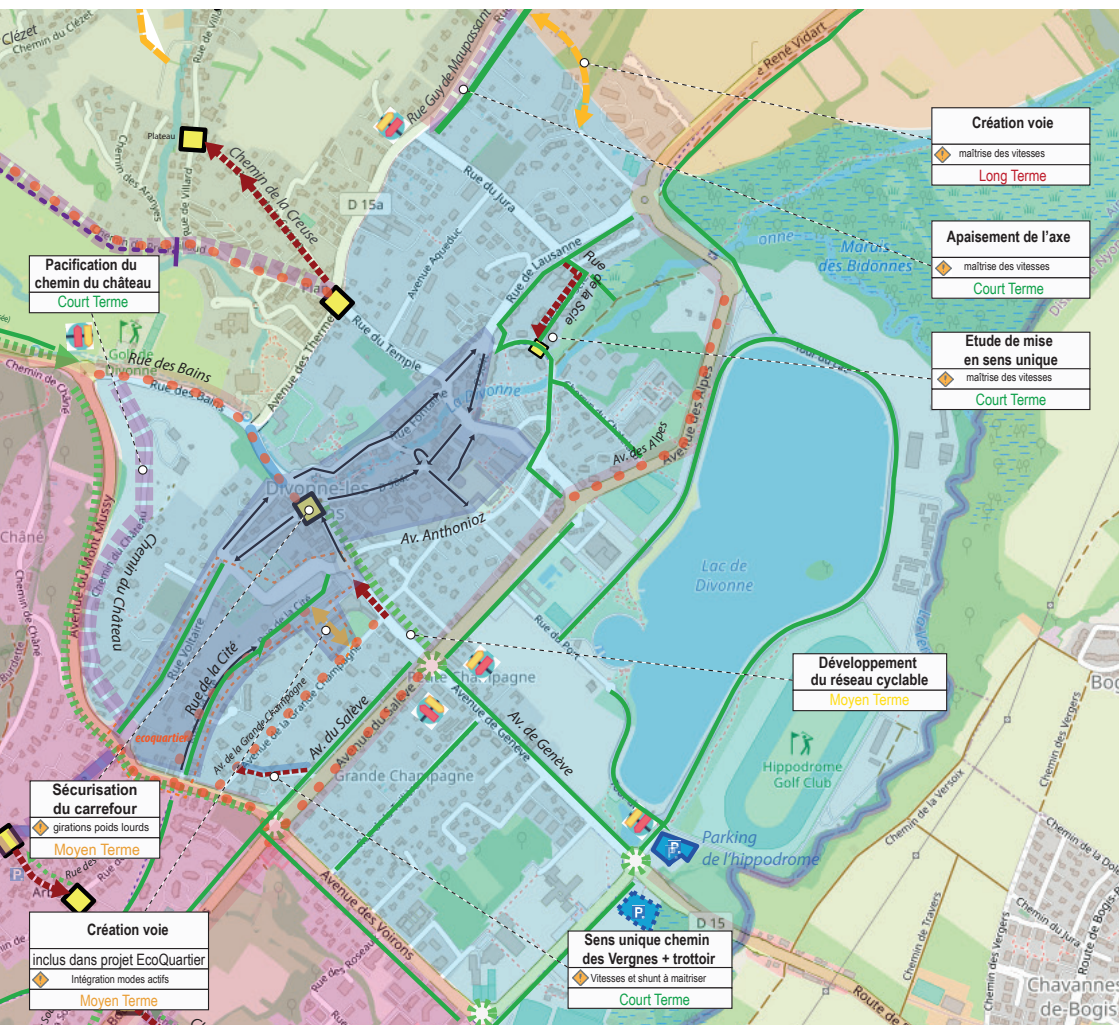
300m

© Contributeurs d'OpenStreetMap • Faire un don. Conditions d'utilisation

Existant :		Projeté :	
	Sens unique existant		Zone 30 généralisée - hors axes structurants
	Aménagement vélo existant		Zone 20 apaisée
	Voie départementale - 50km/h		Sens unique
			Nouvelle voie
			Aménagements visant à réduire la vitesse
			Accès restreint (impasse, barrière...)
			Continuité cyclable
			Jalonnement piétons et vélo
			Parking Relais à créer ou à conforter
			Revêtement à reprendre

LES GRANDS PRINCIPES D'AMÉNAGEMENT DE VOTRE QUARTIER

Les actions ciblées par le plan de circulation à court, moyen et long termes
à **DIVONNE CENTRE**



- **Place des Quatre-Vents** : Lancement d'une étude sur la restructuration du carrefour entre la Grande Rue et la rue Voltaire en 2025.
- **Rue Voltaire** : Étude de calibrage pour la mise en place de dispositif de ralentissement pour les automobilistes comme des chicanes ou un plateau surélevé.
- **Avenue du Mont-Mussy** : Réaménagement global avec la création de pistes cyclables, de trottoirs, la mise en place d'un nouvel éclairage public, et la renaturation de l'avenue.
- **Chemin des Vergnes** : Mise à sens unique, création d'un trottoir, et zone 20km/h.

- **Avenue des Voirons** : Réduction de la vitesse, sécurisation des piétons et des cycles (changement de bordures, potelets...) et végétalisation à partir de 2025.
- **Allée Saint-Exupéry** : Sécurisation du cheminement piéton, changement de l'éclairage public en 2024.
- **Rue Guy-de-Maupassant** : Aménagements provisoires : chicanes et végétalisation. Réaménagement global à terme.